

Anexa nr. 4
(Anexa nr. 1D la normele metodologice)
- Formular -
NOTIFICARE PREEMPTORI

Județul (*) Alba	Registrul de evidență
Unitatea administrativ-teritorială (*) Com. Sâncel	Nr. 9 din 08.05.2024 (*)

În temeiul art. 6 alin. (6) din Legea nr. 17/2014 privind unele măsuri de reglementare a vânzării terenurilor agricole situate în extravilan și de modificare a Legii nr. 268/2001 privind privatizarea societăților ce dețin în administrare terenuri proprietate publică și privată a statului cu destinație agricolă și înființarea Agenției Domeniilor Statului, cu modificările și completările ulterioare, prin prezenta se aduce la cunoștința d-lui/~~ei~~ GEORGE DAN-HORIA, CNP/CIF, (*), nr. înregistrare, (**)
 în calitate de PREEMPTOR I, având domiciliul/reședința/sediul social/secundar în: localitatea, str., nr. 15, bl., sc., et., ap., județul/sectorul....., codul poștal, e-mail, tel., Oferta de vânzare nr. 9 din data de 08.05.2024, depusă de **Vârgolici Doina - Eleonora**, privind terenul agricol situat în extravilan, în suprafață de:

- 500 mp., nr. cadastral, nr. carte funciară., nr. tarla. . . 59 . . .
 nr. parcelă . 1947 . . . , categorie de folosință ȚĂNĂȚ . . . ,
- 4000 mp., nr. cadastral, nr. carte funciară., nr. tarla. . . 9 . . .
 nr. parcelă . 897/8 . . . , categorie de folosință ȚĂNĂȚ . . . ,
- 15750 mp., nr. cadastral, nr. carte funciară., nr. tarla. . . 59 . . .
 nr. parcelă . 1892 . . . , categorie de folosință ȚĂNĂȚ . . . ,
- 1050 mp., nr. cadastral, nr. carte funciară., nr. tarla. . . 46 . . .
 nr. parcelă . 1764/1 . . . , categorie de folosință ȚĂNĂȚ . . . ,
- 700 mp., nr. cadastral, nr. carte funciară., nr. tarla. . . 43 . . .
 nr. parcelă . 1246/1/1 . . . , categorie de folosință ȚĂNĂȚ . . . ,
- 500 mp., nr. cadastral, nr. carte funciară., nr. tarla. . . 42 . . .
 nr. parcelă . 1246/1/2/8 . . . , categorie de folosință ȚĂNĂȚ . . . ,
- 1600 mp., nr. cadastral, nr. carte funciară., nr. tarla. . . 46 . . .
 nr. parcelă . 1760 . . . , categorie de folosință ȚĂNĂȚ . . . ,
- 1700 mp., nr. cadastral, nr. carte funciară., nr. tarla. . . 10 . . .
 nr. parcelă . 882 . . . , categorie de folosință ȚĂNĂȚ . . . ,
- 550 mp., nr. cadastral, nr. carte funciară., nr. tarla. . . 43 . . .
 nr. parcelă . 1246/1/5/1 . . . , categorie de folosință ȚĂNĂȚ . . . ,
- 350 mp., nr. cadastral, nr. carte funciară., nr. tarla. . . 43 . . .
 nr. parcelă . 1246/1/2/5 . . . , categorie de folosință NEAGRICOL . . . ,
- 300 mp., nr. cadastral, nr. carte funciară., nr. tarla. . . 46 . . .
 nr. parcelă . 1839/2/6 . . . , categorie de folosință NEAGRICOL . . .


NOTE

- Câmpurile notate cu (*) sunt obligatoriu de completat.
- Câmpurile notate cu (**) se completează cu numărul din registrul comerțului sau cu numărul din Registrul asociațiilor și fundațiilor.
- Notificarea se emite pentru fiecare preemptor menționat în lista preemptorilor.

-2100.....mp., nr. cadastral, nr. carte funciară., nr. tarla.
nr. parcelă . . 875/6/1 ., categorie de folosință . ȚĂRIȘĂ
-1150.....mp., nr. cadastral, nr. carte funciară., nr. tarla.
nr. parcelă . . 993/3/3 ., categorie de folosință . NEAGRICOL
-225.....mp., nr. cadastral, nr. carte funciară., nr. tarla.
nr. parcelă . . 1897/7/3/1, categorie de folosință . VIE
-50.....mp., nr. cadastral, nr. carte funciară., nr. tarla.
nr. parcelă . . 1897/7/6/1 categorie de folosință . VIE
-50.....mp., nr. cadastral, nr. carte funciară., nr. tarla.
nr. parcelă . . 1897/7/8/1 ., categorie de folosință . VIE
-75.....mp., nr. cadastral, nr. carte funciară., nr. tarla.
nr. parcelă . . 1897/7/10/1 ., categorie de folosință . VIE
-25.....mp., nr. cadastral, nr. carte funciară., nr. tarla.
nr. parcelă . . 1897/7/7/1 ., categorie de folosință . NEAGRICOL .
-25.....mp., nr. cadastral, nr. carte funciară., nr. tarla.
nr. parcelă . . 1897/7/7/9 ., categorie de folosință . NEAGRICOL .
-75.....mp., nr. cadastral, nr. carte funciară., nr. tarla.
nr. parcelă . . 1897/7/1/1 ., categorie de folosință . NEAGRICOL .
-25.....mp., nr. cadastral, nr. carte funciară., nr. tarla.
nr. parcelă . . 1897/7/5/1 ., categorie de folosință . NEAGRICOL .
-4000.....mp., nr. cadastral, nr. carte funciară., nr. tarla.
nr. parcelă . . 1879/1/1/1 ., categorie de folosință . VIE
-1200.....mp., nr. cadastral, nr. carte funciară., nr. tarla.
nr. parcelă . . 1410/3/3/2, categorie de folosință . VIE
-200.....mp., nr. cadastral, nr. carte funciară., nr. tarla.
nr. parcelă . . 1859, categorie de folosință . NEAGRICOL .

la prețul de 25000 . . . (lei), afișată la sediul/site-ul www.primariasinrel.ro al
Primăriei SÂNCEL, județul ALBA

PRIMAR
Frățilă Ilie



SECRETAR GENERAL
Ciungan Roxana – Alina

Roxana

NOTE
 - Câmpurile notate cu (*) sunt obligatoriu de completat.
 - Câmpurile notate cu (**) se completează cu numărul din registrul comerțului sau cu numărul din Registrul asociațiilor și fundațiilor.
 - Notificarea se emite pentru fiecare preemtor menționat în lista preemtorilor.

Anexa nr. 4
(Anexa nr. 1D la normele metodologice)
- Formular -
NOTIFICARE PREEMPTORI

Județul (*) Alba	Registrul de evidență
Unitatea administrativ-teritorială (*) Com. Sâncel	Nr. 9 din 08.05.2024 (*)

În temeiul art. 6 alin. (6) din Legea nr. 17/2014 privind unele măsuri de reglementare a vânzării terenurilor agricole situate în extravilan și de modificare a Legii nr. 268/2001 privind privatizarea societăților ce dețin în administrare terenuri proprietate publică și privată a statului cu destinație agricolă și înființarea Agenției Domeniilor Statului, cu modificările și completările ulterioare, prin prezenta se aduce la cunoștința d-lui/d-nei LILIA IUV AXENIE PETRU....., CNP/CIF (*), nr. înregistrare (**)
 în calitate de PREEMPTOR II....., având domiciliul/reședința/sediul social/secundar în: localitatea str. nr. bl., sc., et., ap., județul/sectorul..... .. codul poștal e-mail tel., Oferta de vânzare nr. 9..... din data de 08.05.2024....., depusă de **Vârgolici Doina - Eleonora**, privind terenul agricol situat în extravilan, în suprafață de:

- 500.....mp., nr. cadastral nr. carte funciארă., nr. tarla. 59...
nr. parcelă 1947....., categorie de folosință ȚĂNĂȚ.....,
- 4000.....mp., nr. cadastral nr. carte funciארă., nr. tarla. 9...
nr. parcelă 897/8....., categorie de folosință ȚĂNĂȚ.....,
- 15 750.....mp., nr. cadastral nr. carte funciארă., nr. tarla. 59...
nr. parcelă 1892....., categorie de folosință ȚĂNĂȚ.....,
- 1050.....mp., nr. cadastral nr. carte funciארă., nr. tarla. 46...
nr. parcelă 1767/1....., categorie de folosință ȚĂNĂȚ.....,
- 700.....mp., nr. cadastral nr. carte funciארă., nr. tarla. 43...
nr. parcelă 1246/1/1....., categorie de folosință ȚĂNĂȚ.....,
- 500.....mp., nr. cadastral nr. carte funciארă., nr. tarla. 42...
nr. parcelă 1246/1/2/1....., categorie de folosință ȚĂNĂȚ.....,
- 1600.....mp., nr. cadastral nr. carte funciארă., nr. tarla. 46...
nr. parcelă 1760....., categorie de folosință ȚĂNĂȚ.....,
- 1700.....mp., nr. cadastral nr. carte funciארă., nr. tarla. 10...
nr. parcelă 882....., categorie de folosință ȚĂNĂȚ.....,
- 550.....mp., nr. cadastral nr. carte funciארă., nr. tarla. 43...
nr. parcelă 1246/1/5/1....., categorie de folosință ȚĂNĂȚ.....,
- 350.....mp., nr. cadastral nr. carte funciארă., nr. tarla. 43...
nr. parcelă 1246/1/2/5....., categorie de folosință NEAGRICOL.....,
- 300.....mp., nr. cadastral nr. carte funciארă., nr. tarla. 46...
nr. parcelă 1839/2/6....., categorie de folosință NEAGRICOL.....,


NOTE

- Câmpurile notate cu (*) sunt obligatoriu de completat.
- Câmpurile notate cu (**) se completează cu numărul din registrul comerțului sau cu numărul din Registrul asociațiilor și fundațiilor.
- Notificarea se emite pentru fiecare preemptor menționat în lista preemptorilor.


-2100.....mp., nr. cadastral , nr. carte funciară. , nr. tarla.37...
nr. parcelă875/6/1 , categorie de folosințăȚĂRIȘ
-1450.....mp., nr. cadastral , nr. carte funciară. , nr. tarla.32...
nr. parcelă993/3/3 , categorie de folosință NEAGRICOL ,
-225.....mp., nr. cadastral , nr. carte funciară. , nr. tarla.59...
nr. parcelă1897/7/2/1 , categorie de folosințăViE ,
-50.....mp., nr. cadastral , nr. carte funciară. , nr. tarla.59...
nr. parcelă1897/7/6/1 , categorie de folosințăViE ,
-50.....mp., nr. cadastral , nr. carte funciară. , nr. tarla.59...
nr. parcelă1897/7/8/1 , categorie de folosințăViE ,
-75.....mp., nr. cadastral , nr. carte funciară. , nr. tarla.59...
nr. parcelă1897/7/10/1 , categorie de folosințăViE ,
-25.....mp., nr. cadastral , nr. carte funciară. , nr. tarla.59...
nr. parcelă1897/7/7/1 , categorie de folosință NEAGRICOL ,
-25.....mp., nr. cadastral , nr. carte funciară. , nr. tarla.59...
nr. parcelă1897/7/7/5 , categorie de folosință NEAGRICOL ,
-75.....mp., nr. cadastral , nr. carte funciară. , nr. tarla.59...
nr. parcelă1897/7/1/1 , categorie de folosință NEAGRICOL ,
-25.....mp., nr. cadastral , nr. carte funciară. , nr. tarla.59...
nr. parcelă1897/7/5/1 , categorie de folosință NEAGRICOL ,
-4000.....mp., nr. cadastral , nr. carte funciară. , nr. tarla.49...
nr. parcelă1479/1/1/1 , categorie de folosințăViE ,
-1200.....mp., nr. cadastral , nr. carte funciară. , nr. tarla.49...
nr. parcelă1410/2/3/2 , categorie de folosințăViE ,
-200.....mp., nr. cadastral , nr. carte funciară. , nr. tarla.49...
nr. parcelă1859 , categorie de folosință NEAGRICOL

la prețul de 25.000 (lei), afișată la sediul/site-ul www.muimariasinal.ro al
Primăriei SÂNCEL , județul ALBA

PRIMAR
Frătilă Ilie



SECRETAR GENERAL
Ciungan Roxana – Alina



NOTE
- Câmpurile notate cu (*) sunt obligatoriu de completat.
- Câmpurile notate cu (**) se completează cu numărul din registrul comerțului sau cu numărul din Registrul asociațiilor și fundațiilor.
- Notificarea se emite pentru fiecare preemtor menționat în lista preemtorilor.

Anexa nr. 4
(Anexa nr. 1D la normele metodologice)

- Formular -
NOTIFICARE PREEMPTORI

Județul (*) Alba	Registrul de evidență
Unitatea administrativ-teritorială (*) Com. Sâncel	Nr. 9 din 08.05.2024 (*)

În temeiul art. 6 alin. (6) din Legea nr. 17/2014 privind unele măsuri de reglementare a vânzării terenurilor agricole situate în extravilan și de modificare a Legii nr. 268/2001 privind privatizarea societăților ce dețin în administrare terenuri proprietate publică și privată a statului cu destinație agricolă și înființarea Agenției Domeniilor Statului, cu modificările și completările ulterioare, prin prezenta se aduce la cunoștința d-lui/d-nei
GHERSEL ADOLF, GEORGE HORIA, DUMBRĂVEAN A., GHERMAN A., ONIGA O.,
TRĂȚILĂ L., MUREȘAN N., SĂLCUDEAN V., BĂRBAT IOAN, TRĂȚILĂ VASILE,
TRĂȚILĂ NICOLAE, SEICEAN VASILE, COMAN IOAN, GROZA ALEXANDRU,
ALBU MARIA, TRĂȚILĂ VASILE, BĂRBAT NICOLAE,
 CNP/CIF (*), nr. înregistrare (**)
 în calitate de **PREEMPTOR III**, având domiciliul/reședința/sediul social/secundar în:
 localitatea, str., nr., bl.,
 sc., et., ap., județul/sectorul....., codul poștal
, e-mail, tel., Oferta de vânzare nr. din data
 de, depusă de **Vârgolici Doina - Eleonora**, privind terenul agricol
 situat în extravilan, în suprafață de:

- **500**mp., nr. cadastral, nr. carte funciară., nr. tarla. . . **59** . . .
 nr. parcelă . . **1347** . . ., categorie de folosință . . **ȚĂNĂȚ** . . .,
- **4000**mp., nr. cadastral, nr. carte funciară., nr. tarla. **9** . . .
 nr. parcelă . . **897/8** . . ., categorie de folosință . . **ȚĂNĂȚ** . . .,
- **15.750**mp., nr. cadastral, nr. carte funciară., nr. tarla. **59** . . .
 nr. parcelă . . **1892** . . ., categorie de folosință . . **ȚĂNĂȚ** . . .,
- **1050**mp., nr. cadastral, nr. carte funciară., nr. tarla. **46** . . .
 nr. parcelă . . **1767/1** . . ., categorie de folosință . . **ȚĂNĂȚ** . . .,
- **700**mp., nr. cadastral, nr. carte funciară., nr. tarla. **43** . . .
 nr. parcelă . . **1246/1/1** . . ., categorie de folosință . . **ȚĂNĂȚ** . . .,
- **500**mp., nr. cadastral, nr. carte funciară., nr. tarla. **42** . . .
 nr. parcelă . . **1246/1/2/8** . . ., categorie de folosință . . **ȚĂNĂȚ** . . .,
- **1600**mp., nr. cadastral, nr. carte funciară., nr. tarla. **46** . . .
 nr. parcelă . . **1760** . . ., categorie de folosință . . **ȚĂNĂȚ** . . .,
- **1700**mp., nr. cadastral, nr. carte funciară., nr. tarla. **10** . . .
 nr. parcelă . . **882** . . ., categorie de folosință . . **ȚĂNĂȚ** . . .,
- **550**mp., nr. cadastral, nr. carte funciară., nr. tarla. **43** . . .
 nr. parcelă . . **1246/1/5/1** . . ., categorie de folosință . . **ȚĂNĂȚ** . . .,


NOTE

- Câmpurile notate cu (*) sunt obligatoriu de completat.
- Câmpurile notate cu (**) se completează cu numărul din registrul comerțului sau cu numărul din Registrul asociațiilor și fundațiilor.
- Notificarea se emite pentru fiecare preemptor menționat în lista preemptorilor.


-350.....mp., nr. cadastral, nr. carte funciară., nr. tarla. 43
nr. parcelă . 1246/1/2/5., categorie de folosință NEAGRICOL,
-300.....mp., nr. cadastral, nr. carte funciară., nr. tarla. 46
nr. parcelă . 1839/2/6., categorie de folosință NEAGRICOL,
-3100.....mp., nr. cadastral, nr. carte funciară., nr. tarla. 37
nr. parcelă . 875/6/1 . . ., categorie de folosință . ȚĂNĂȘ,
-1450.....mp., nr. cadastral, nr. carte funciară., nr. tarla. 32
nr. parcelă . 993/2/3 . . ., categorie de folosință NEAGRICOL,
-225.....mp., nr. cadastral, nr. carte funciară., nr. tarla. 59
nr. parcelă . 1897/7/2/1., categorie de folosință . . VIE,
-50.....mp., nr. cadastral, nr. carte funciară., nr. tarla. 59
nr. parcelă . 1897/7/6/1., categorie de folosință . . VIE,
-50.....mp., nr. cadastral, nr. carte funciară., nr. tarla. 59
nr. parcelă . 1897/7/8/1., categorie de folosință . . VIE,
-45.....mp., nr. cadastral, nr. carte funciară., nr. tarla. 59
nr. parcelă . 1897/7/10/1., categorie de folosință . . VIE,
-25.....mp., nr. cadastral, nr. carte funciară., nr. tarla. 59
nr. parcelă . 1897/7/7/1., categorie de folosință . NEAGRICOL
-25.....mp., nr. cadastral, nr. carte funciară., nr. tarla. 59
nr. parcelă . 1897/7/7/9., categorie de folosință NEAGRICOL,
-75.....mp., nr. cadastral, nr. carte funciară., nr. tarla. 59
nr. parcelă . 1897/7/1/1 . ., categorie de folosință NEAGRICOL,
-85.....mp., nr. cadastral, nr. carte funciară., nr. tarla. 59
nr. parcelă . 1897/7/9/1., categorie de folosință . NEAGRICOL
-4000.....mp., nr. cadastral, nr. carte funciară., nr. tarla. 49
nr. parcelă . 1873/1/1/1 . ., categorie de folosință . . VIE,
-1200.....mp., nr. cadastral, nr. carte funciară., nr. tarla. 49
nr. parcelă . 1410/2/31/2., categorie de folosință . . VIE,
-200.....mp., nr. cadastral, nr. carte funciară., nr. tarla. 49
nr. parcelă 1859, categorie de folosință . NEAGRICOL,

la prețul de 25 000 . . . (lei), afișată la sediul/site-ul www.primariasancel.ro al
Primăriei SANCEL, județul ALBA

PRIMAR
Frățilă Ilie



SECRETAR GENERAL
Ciungan Roxana – Alina



NOTE
- Câmpurile notate cu (*) sunt obligatoriu de completat.
- Câmpurile notate cu (**) se completează cu numărul din registrul comerțului sau cu numărul din Registrul asociațiilor și fundațiilor.
- Notificarea se emite pentru fiecare preemtor menționat în lista preemtorilor.